


» [Inicio](#) > [Dónde Ir y Qué Ver](#) > [Monumentos y Centros](#) > Ruinas Romanas de Bruñel.

Ruinas Romanas de Bruñel

Dirección:

- Aldea de Bruñel. Ctra. de Cazorla a Quesada, km. 6
 - El yacimiento de Bruñel (latín balneum: baño; mozárabe bruñel: balneario), se encuentra a unos 7 km de Quesada, en las proximidades de la carretera local que une Quesada y Cazorla, en el cortijo denominado "Plaza de Armas".

([Cómo Llegar](#))

 **Teléfonos:** 953 71 40 11 - 638 39 59 12

 **Horarios y Visitas:**

- Solicitar visita concertada en la oficina de turismo de Quesada.
 - De miércoles a sábado.
 - 10 a 14 h. y de 17 a 20 h.

Precios:

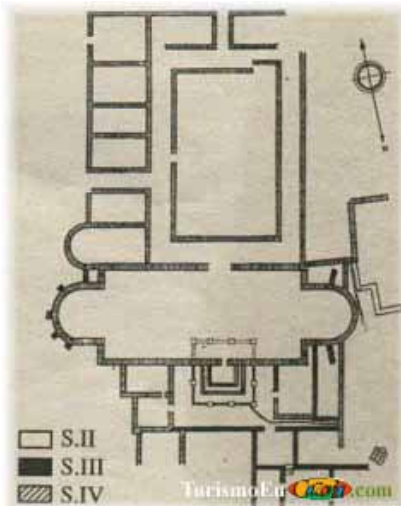
- Entrada gratuita.

 [Imprimir página \(pdf - 179Kb.\)](#)



Ruinas Romanas de Bruñel

La **Villa de Bruñel** está situada a 7 km. de Quesada, en la carretera de Quesada a Cazorla, en el cortijo denominado Plaza de Armas, del pago de Bruñel.



El término "Villa" fue aplicado en la antigüedad a dos formas distintas de establecimiento fuera de la ciudad. De este modo la Villa es:

- Una **mansión señorial** magníficamente orientada, en la que ricos propietarios buscan comodidad y descanso.
- O una **modesta construcción** en el campo, agrícola, ganadería o industrial.

Bruñel se concibió como una villa residencial frente a la Sierra de Quesada aunque no debió estar desligada a la posesión y explotación de la tierra. Su construcción tuvo lugar en **tres fases**: la edificación originaria, en el siglo II, se estructuró en unidades de distinto nivel.

La primera de estas unidades correspondió a un atrio tetrástilo con impluvium central y mosaico de caracteres tardíos en derredor. A él se abrían a 40 cm. de altura sobre el nivel del estanque, dos habitaciones a los lados este y oeste y una meridional situada a 80 cm. sobre

el piso anterior.

En **la segunda** unidad está la cubierta con suelo de mosaico, se integra a través de una escalera en la segunda de las unidades arquitectónicas (siglo III), configurada como al ala norte de un patio peristilo. Este patio columnado tuvo rebordes ornamentales cuadrangulares a modos de bancos corridos, entre cuyos muretes corría el agua.

Desde el corredor oriental se llegaba a dos cámaras de paredes ornamentales con estuco y mosaico (medallones de entramado de octogonos, estrellas de rombos,...). La infraestructura hidráulica se surtía de la fuente de tégulas ubicada en el sector N.O. de la edificación.



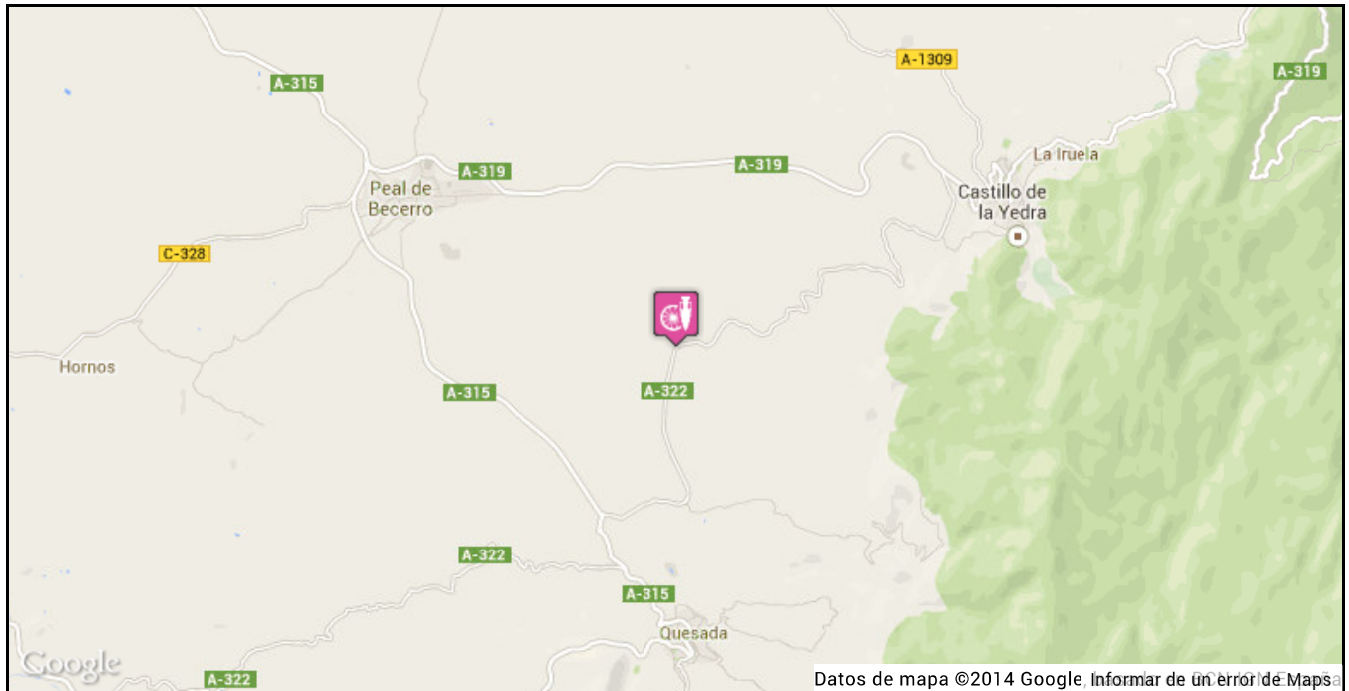
La tercera unidad (siglo IV), fue concebida como una gran explotación agropecuaria y villa urbana. Los constructores siguieron usando parte de la villa anterior, destruyendo la mitad para edificar una gran aula (50 m) con ábsides contrapuestos de difícil interpretación. Algunos han querido ver en ella los restos de un basílica



paleocristiana, pero la ausencia total de restos de enterramientos o culto y la presencia de aperos de cultivo señala la profanidad de la nave.

Bruñel quedó reducida a **cenizas** tras un incendio en el **siglo V**. Este yacimiento fue excavado por primera vez en 1924, siendo lo más destacable entre los restos mobiliarios encontrados, un sarcófago infantil de plomo y una estela con inscripción apenas legible, descubiertos diez años después. Pero son, sin duda, **los mosaicos**, lo más **espectacular** de este yacimiento. Presentan representaciones antropomorfas y animales, así como decoración vegetal y geométrica. Destaca el mosaico dedicado a la diosa Thetis.

Mapa de Localización



[Inicio](#) | [Monumentos y Centros](#) | [Dónde Alojarse](#) | [Ofertas](#) | [Restaurantes](#) | [Ocio y Multiaventura](#) | [El Tiempo](#) | [Foro](#)

Por favor envíe sus comentarios por E-Mail a: comentarios@turismoencazorla.com

Arriba

Principal